

GRATIS
GIDS VOOR
ONDERWEG

Weekendje weg

**10 MOOIE
KAMPEERBESTEMMINGEN
IN EIGEN LAND**

KAMPEERtijd

Kamperen met korting in 2021



€10,95

voor Pasar-leden
€13,95 voor
niet-leden

CKE: De campingkaart voor Europa

- Profiteer van aanzienlijke korting op ruim **2.250 campings**, zowel in hoog- als laagseizoen.
- Gratis aanvullende **ongevallenverzekering**.
- Met handige **landkaart** met alle CKE-voordeelcampings.
- Tal van **extra voordelen** (snelle check-in op de camping, handige online zoekmodule,...).



Bestel je CKE-kaart en via www.pasar.be/cke.

10 mooie kampeerbestemmingen

IN EIGEN LAND



Zit er deze zomer niet meteen een grote reis in en ben je op zoek naar leuke bestemmingen in eigen land?

Dan geeft deze brochure je zeker genoeg inspiratie voor korte (familie)trips met je camper (of caravan). Of waarom niet een langere trip? Combineer deze bestemmingen tot een roadtrip door heel België. Je vindt hier tips, praktische info én geschikte lokale kampeerplaatsen.

**Veel plezier
en houd het veilig
onderweg!**

De zee, maar dan anders

Combineer een dagje zee eens met een portie geschiedenis: het Abdijmuseum Ten Duinen in Koksijde brengt je met een virtualrealitybril naar de vijftiende eeuw. De garnalenvissers in Oostduinkerke laten je gewoon zonder bril genieten van hun eeuwenoude traditie. Straf!



Abdijmuseum Ten Duinen in Koksijde

Stap in een teletijdmachine

Ontdek het verhaal van de vijftiende-eeuwse Duinenabdij in dit charmante museum, dat na corona weer uitpakt met virtual reality. De sfeervolle ruïnes en de degelijk opgezette tentoonstelling geven al een goed beeld van hoe het destijds moet zijn geweest. Maar zodra je de VR-helm opzet, word je écht naar 1490 gekatapulteerd. De teletijdmachine van Suske en Wiske is er niks bij! Zolang de VR niet kan, is er op het terrein een smartphonewandeling beschikbaar voor de bezoekers. Ook de moeite voor wie tussen kerst en nieuwjaar aan de kust is, is er te gaan luisteren naar het vertelfestival 'toen de dieren nog spraken'.

→ Koninklijke Prinslaan 2, Koksijde.
www.tenduinen.be



Paardenvissers in Oostduinkerke

Galoppeer de zee in

Garnalen? Die vang je vanop een boot (of met een schepnet, als je geluk hebt). Maar te paard kan ook, zoals ze in Oostduinkerke nog doen. De traditie werd door de Unesco erkend als Immaterieel Cultureel Werelderfgoed. Het is dan ook een prachtig spektakel. De paardenvissers spreken hun Brabantse trekpaarden toe in een West-Vlaams dialect dat alleen tegen paarden wordt gebruikt. Het gebruik is uniek voor Oostduinkerke, omdat dit stukje kust geen golfbrekers of andere hindernissen heeft: je kan hier recht de zee in. Op het Astridplein verzamelen de troepen en vervolgens rijdt de hele bende paarden en karren het strand op. Dat gebeurt altijd bij laag water. Aan de waterlijn worden de netten aangespannen en trekken de paarden de zee in. Na twee à drie uur vissen keren ze met zo'n tien kilogram garnalen terug. Bijvangst zoals giftige pietermannetjes, krabben en slibtongen wordt gezeefd, zodat alle ongewenste gasten opnieuw de zee in kunnen. Geregeld wordt de vangst meteen gekookt op de zeedijk.

→ 's Zomers op het strand ter hoogte van het Astridplein, Oostduinkerke.
Data en info: paardenvissers.be



Fossiele duinen van Adinkerke *Dwaal door oude duinen*

Genoeg strand gezien? Ga eens wandelen in het natuurgebied van de fossiele duinen van Adinkerke, ook wel de Cabourduinen genoemd. Dit bijzondere landschap is beschermd vanwege zijn hoge ecologische waarde en zijn respectabele leeftijd; bepaalde delen ervan zijn ruim 5.000 jaar oud, wat de duinen tot de oudste van de Vlaamse kust maakt. De ontkalkte duinengordel, die verder doorloopt over de Franse grens, heeft een heel eigen fauna en flora doordat het gebied niet meer onder invloed van de zee staat. Zoals je algauw zal merken biedt het onderdak aan tal van vogel- en vlindersoorten (en veel konijntjes). Het is hier heerlijk rustig wandelen, aangezien het gebied nog weinig bekend is. Bedoeling is dat het op langere termijn deel gaat uitmaken van een aaneengesloten natuurgebied met o.a. het nabijgelegen, veel grotere Westhoek-natuurreservaat.

→ Toegang via het smalle straatje links naast het Museum Cabour, Moeresteenweg 141, De Panne.
www.natuurenbos.be/fossieleduinen-adinkerke



Camperplaatsen en campings

Camperplaats Parking Sint-Niklaaskerk

Leopold II-laan 85, Koksijde
N 51°7'15" O 2°40'44"
N 51.1207 O 2.67884
www.koksijde.be

Aantal plaatsen: 3
Tarief: gratis
Campinggedrag niet toegestaan.

Kompas Camping Nieuwpoort

Brugsesteenweg 49, Nieuwpoort
N 51°07'45" O 2°46'21"
N 51.1291 O 2.77238
nieuwpoort@kompascamping.be
058 23 60 57
www.kompascamping.be

Aantal camperplaatsen: 56
Tarief: vanaf 22 euro/nacht (2 p)
Gratis lozen cassettoilet en afvalwater, gratis water, betalende stroom.

Kompas Campingpark Lombardsijde

Strandjuttersdreef 2, Lombardsijde
N 51°09'21" O 2°45'36"
N 51.155833 O 2.76
westende@kompascamping.be
058 22 30 25

Aantal plaatsen: 35
Tarief: 12,50 euro/20u - 21 euro/44u
Gratis lozen cassettoilet en afvalwater, gratis water en stroom.

Kompas Camping Westende

Bassevillestraat 141B, Westende
N 51°09'28.4" O 2°45'37.9"
N 51.157889 O 2.760528
westende@kompascamping.be
058 22 30 25

Aantal plaatsen: 39
Tarief: 22 euro/nacht (2 p)
Gratis lozen cassettoilet en afvalwater, gratis water en stroom.

PAJOTTENLAND

Bruegels Brusselse buiten

Iets meer dan 450 jaar geleden overleed Pieter Bruegel de Oude. In het Pajottenland zetten ze graag de schilder van zowel het liederlijke dorpsleven als groteske helletaferelen in de kijker. De meester gidst je in het Pajottenland door de landschappen die hem inspireerden.



Slechts een veertigtal schilderijen en nog wat tekeningen is wat rest van Bruegels artistieke nalatenschap. Over zijn leven is nog minder bekend. Wel is zeker dat Bruegel in Brussel zijn laatste levensjaren sleet. De Bruegelroute in het aansluitende Pajottenland is een geknipte leidraad om de groene Brusselse buiten te ontdekken. Ideaal om op de fiets te doen.



Sint-Anna-Pede Zoek de 19 verschillen

In zijn Brusselse periode maakt Bruegel graag uitstappen naar het Pajottenland en de Pedevallei. Daar doet hij inspiratie op voor sommige van zijn typische landschappen en boerentaferelen. Bekend is de afbeelding van de kerk van Sint-Anna-Pede in het schilderij De Parabel der Blinden. Bij die kerk vertrekt de bewegwijzerde Bruegelroute. Onderweg staan er negentien reproducties van Bruegels werk opgesteld. Dit openluchtmuseum legt het verband uit tussen de werken en het landschap. Veel suggestie weliswaar, maar een mooie route langs fraaie golvende landschappen die ook Bruegel aanschouwde. Er is ook een kortere bewegwijzerde wandelroute.

→ Herdebeekstraat 176, Itterbeek

Bruegelfietsroute (45 km):
www.toerismevlaamsbrabant.be/producten/fietsen/fietsproducten/bruegelroute/index.html

Bruegelwandeling (6,9 km):
www.toerismevlaamsbrabant.be/producten/wandelen/bruegelwandeling



Sint-Gertrudis-Pede

Zie de Alpen achter de molen

Ook de watermolen van Sint-Gertrudis-Pede duikt op bij Bruegel, en wel op De ekster op de galg. Bruegel had voor het dramatische effect een bijzondere blik op het Brabantse landschap. Hij schilderde niet 'naar het leven', maar componeerde en vervormde zijn kunstmatig samengestelde landschappen als een photo-shopper avant la lettre. Waarschijnlijk heeft hij tijdens zijn reizen naar Italië schetsen gemaakt van de Alpen en deze verwerkt in zijn schilderijen, net zoals we veronderstellen dat hij al wandelend vanuit Brussel naar het Pajottenland kwam om er de ontbrekende puzzelstukjes van zijn beroemde landschapsschilderijen op te tekenen.

→ Lostraat 84, 1703 Dilbeek
toerismedilbeek.be/groepsbezoeken/watermolen-van-sint-gertrudis-pede



Kasteel van Gaasbeek

Eet je boterhammen in het park

Ongeveer halweg de Bruegelfietsroute wacht een iconische plek in het Pajottenland: het kasteel van Gaasbeek. Bruegel heeft dat nooit geschilderd, maar kende de plaats vast wel. Van een middeleeuwse burcht evolueerde het regelmatig verwoeste kasteel tot een romantische residentie. Het kasteel is momenteel niet toegankelijk wegens restauratiewerken, maar het park met zijn 17de-eeuwse lustpaviljoen, oude kapel en triomfboog ter ere van Napoleon blijft wel open. Net zoals de schitterende museumtuin met inheemse fruit- en groentesoorten.

→ Kasteelstraat 40, Lennik
www.kasteelvangaasbeek.be



Camperplaatsen en campings

Parking Lennik

Alfred Algoetstaat, Lennik
 N 50°48'28" O 4°9'47"
 N 50.8078 O 4.16305
toerisme@lennik.be
 02 531 02 05
www.lennik.be/producten/detail/735/camperterrein-lennik

Aantal plaatsen: 4

Tarief: gratis

Campinggedrag niet toegestaan, gratis lozen cassettetoilet en afvalwater, gratis water, honden toegestaan.

Bedrijvent centrum Lindenhove

Letterbeekstraat 18, Gooik
 N 50°47'40" O 4°5'7"
 N 50.79436 O 4.08518
marc@lindhove.be
 0475 60 12 39
www.lindhove.be

Aantal plaatsen: 1

Tarief: gratis

Gratis lozen cassettetoilet.

Camping Raspaljebos

Heirbaan 131, Galmaarden
 N 50°46'9" O 3°56'23"
 N 50.76922 O 3.93986
camping.raspaljebos@skynet.be
 0496 81 41 51
www.verblijfspark-raspaljebos.be

Aantal camperplaatsen: 14

Tarief: 17 euro/nacht

Gratis lozen afvalwater en cassettetoilet, gratis water, betalende stroom, douche.

Kamperen
is de specialiteit van

✓Pasar

Start met kamperen

Pasar staat zowel gevorderde als beginnende kampeeders met raad en daad bij.

- › Lees onze 'kampeerbijbels' **Hoe reis ik met de camper?** en **Hoe reis ik met carvan, tent en vouwwagen?**
- › Stel jouw kampeervraag via kampeervragen@kampeertijd.be
- › Volg een cursus EHBK langs www.pasar.be/eerste-hulp-bij-kamperen
- › Leer andere kampeeders kennen via onze 40 kampeer-afdelingen en 20 camperclubs www.pasar.be/activiteiten

Droom lekker weg

Bij Pasar inspireren we je graag met boeiende kampeerreportages in ons maandelijks **Pasar-magazine**, de **kampeergids** en het magazine **Campertijd**. Ontdek onze formules op pag. 22 of online.

Surf voor nog meer inspiratie en informatie naar Kampeertijd.be



Bespaar op je vakantie

Pasar leden genieten korting via:

- › De **Camping Key Europe-kaart**
- › De **ACSI-campinggidsen**
- › Caravan- en camper-**verzekeringen**
- › Allerlei **campings** (Kompas Camping, BestCamp, RCN-parken)
- › €50 korting bij het huren van een camper via goboony.be
- › www.pasar.be/ledenvoordelen-kamperen

Campertijd voor de motorhomefan

- › Magazine Campertijd: uniek in Vlaanderen
- › De app Campercontact: de meest complete app voor camperplaatsen én campings, gecombineerd met de complete ACSI-gids en ACSI-kortingskaart
- › Compleet, voordelig en dichtbij huis verzekerd via de **Pasar-camperverzekering**



LACS DE L'EAU D'HEURE

Land van meren en bossen

Ken je de grootste meren van België?
Les Lacs de l'Eau d'Heure zijn omringd door bos
waar het heerlijk wandelen is, maar ook op (en in!)
de meren zelf valt er wat te beleven.

Drie wandelroutes vanuit de Abbaye d'Aulne

Ontdek het bos van de monniken

Vanuit de ruïnes van de Abdij van Aulne, beschermd als uitzonderlijk erfgoed van Wallonië, vertrekken drie mooie wandelingen. De abdijsite zelf is indrukwekkend in al zijn historische glorie, maar ook de omgeving is het ontdekken waard. Het traject Sur les traces de Louis l'Ermite is 7 km lang en neemt je mee langs de vijvers die ooit door de monniken werden aangelegd. Verder is er een 2 km lange route langs een gefossiliseerde zijarm van de Samber. Een derde wandeling neemt je mee langs de Haute Sambre en daarna het bos in. Hier passeer je de sluis van Trou d'Aulne, een pittoresk plekje waar de tijd lijkt stil te staan.

→ Vertrek vanuit Auberge de l'Abbaye, Rue Emile Vandervelde 286, Gozée (Thuin). De wandelkaart is verkrijgbaar in de Auberge.



Le Crocodile Rouge

Neem de bus op het meer

Ja, het was voor ons ook even schrikken toen we hoorden dat er krokodillen zitten in de Lacs de l'Eau d'Heure. Gelukkig gaat het om een ongevaarlijke soort, die zelfs bereid is om nieuwsgierige bezoekers mee het water in te nemen. De –kunstmatig aangelegde meren zijn omringd door 1.800 ha natuur, sowieso al de moeite om te voet of per fiets te ontdekken. Maar de wonderlijke amfibiebus van Canadese makelij is toch nog net iets spannender. Die neemt je mee op een tocht rond en vervolgens op het meer van Plate Taille. Even gillen op het moment dat het rijtuig het water in rijdt! Kinderen krijgen een audiogids met een verhaal over een gestolen



schat in het meer en mogen het vaartuig eens besturen. Tip: ga tegen het einde van de dag, dan krijg je er een mooie zonsondergang bovenop.

→ Centre d'accueil de la Plate Taille, Route de la Plate Taille 99, Bous-su-lez-Walcourt. Info en reserveren: www.parcducrocodilerouge.be



Camperplaatsen en campings

Camperplaats Pottenbakkersmuseum

Rue Ernest Solvay
Châtelet
N 50°23'25" O 4°30'51"
N 50.39024 O 4.51406
071 38 19 27

Aantal plaatsen: 2

Tarief: gratis

Gratis lozen cassettoiletten en gratis stroom.

Camperplaats Kade Sluis Scheepslift 4

Rue du Port de Plaisance
Le Rœulx
N 50°28'17" O 4°5'22"
N 50.47144 O 4.08951

Aantal plaatsen: 25

Tarief: gratis

Geen voorzieningen.

Parking Froidchapelle

Rue de l'Ecureuil
Froidchapelle
N 50°11'34" O 4°20'58"
N 50.19279 O 4.34957

Aantal plaatsen: 30

Tarief: gratis

Geen voorzieningen, campinggedrag niet toegestaan.

Le Camping des Lacs

Rue de Falemprise 1, Cerfontaine
N 50°11'11" O 4°24'29"
N 50.18662 O 4.40822
info@campingdeslacs.be
071 64 49 54
www.campingdeslacs.be

Aantal camperplaatsen: 50

Tarief: 15 euro/nacht (2p)

RAVeL 108

Fiets langs oude spoorwegen

RAVeL was niet alleen een Franse componist, de term staat ook voor Réseau Autonome des Voies Lentes: een 1.380 km lang netwerk van fiets- en wandelpaden langs jaagpaden en in onbruik geraakte spoorwegen. Een tiental grote regionale routes verbinden het hele grondgebied van Wallonië en daarnaast zijn er ook vier internationale routes die door lopen in Frankrijk. Groot pluspunt van deze trage wegen is dat ze volledig afgescheiden zijn van het gemotoriseerd verkeer. Om je route samen te stellen zijn er handige RAVeL-kaarten per provincie, verkrijgbaar bij toeristische diensten. Een mooi, plaatselijk traject is dat tussen Binche en Erquelinnes op lijn 108. Hier fiets je langs koeien in de wei en piepkleine gehuchtjes. Het traject sluit ook weer aan op andere routes, dus je bepaalt zelf de lengte van je fietstocht.

→ RAVeL Henegouwen - lijn 108, vertrekpunt Rue de Buvrines in Binche, aankomst in Port de Plaisance d'Erquelinnes.

Info: ravel.wallonie.be (Hier vind je ook de exacte coördinaten van vertrek- en aankomstplaats.)

De Kempische wildernis in



Trefwoord: Groen. Een groen logeeraadres, maar vooral heel veel groen om in te verdwalen of je lekker vuil te maken.

Niet vergeten: rubberlaarzen.

Provinciaal Groendomein De Averegten *Balancer op een boomstam*

Zin om een van de mooiste groendomeinen van Antwerpen te ontdekken? Repje dan naar De Averegten. In dit 100 ha grote natuurgebied op de grens tussen Hallaar en Itegem vind je alles wat je groene hartje begeert. Om te beginnen zijn er tal van bewegwijzerde wandelingen, een mooie houten speeltuin met terras, een biologisch beheerde boerderij (momenteel gesloten voor renovatie) en een speelbos. Maar het leukst van al, tenminste voor de jeugd van tegenwoordig, is natuurspeelplaats Hobbeldonk. Daar is geen spoor te bekennen van voorgevormde speeltuigen. Wat je er dan wel kan doen? Takken verzamelen, met je handen in de grond woelen, vreemde voorwerpen oprapen en in je zak steken, een beek oversteken op wankelende boomstammen, dikke klodders modder op je broek krijgen. Dat was vroeger toch heel gewoon?

→ Boonmarkt 12, Heist-op-den-Berg
bit.ly/averegten



Natuurpad Lovenhoek *Verken de Molenbeekvallei*

Deze gevarieerde wandeling van zo'n 5,5 km laat je de vallei van de Molenbeek verkennen, met houten vlonderpaden, bruggetjes en stapstronken die ervoor zorgen dat je geen natte voeten krijgt. Toch best stevige laarzen aantrekken, want de hele route is onverhard, zoals dat hoort voor een wandeltocht.

Tip: ergens halverwege de wandeling staat een bankje met uitzicht over de weilanden, dat geknipt is voor een gezellige picknick.

→ Vertrek aan Pallaaraard 36, Vorseelaar
www.kempen.be/route/natuurpad-lovenhoek

Landschap De Liereman

Kuier tussen de koniks

In de zanderige rand van Oud-Turnhout strekt zich Landschap De Liereman uit, dat deel uitmaakt van een Europees netwerk van waardevolle natuurgebieden. Je ontdekt er verbazingwekkend veel biodiversiteit: heide, grasland, een glinsterend ven hier en daar, stuifduinen en bossen. De plaatselijke fauna is al even

gevarieerd: van grutto, Kievit, wulp en tureluur tot buizerd, wespandief en torenvalk. In de vennen houdt de zeldzame rugstreeppad zich schuil. Maar het meest tot de verbeelding spreekt de konik. Dit Poolse paard is familie van de tarpan, het Europese wilde oerpaard. De koniks galopperen hier door de weilanden en zorgen ervoor

dat het gras niet te lang wordt. Zeven bewegwijzerde wandelpaden – van 1,6 tot 13,7 kilometer – bieden je de kans dit unieke gebied te verkennen.

→ Schuurhovenberg 43, Oud-Turnhout
www.deliereman.be



Camperplaatsen en campings

Camping Houtum

Houtum 39

Kasterlee

N 51°13'60" O 4°58'41"

N 51.23326 O 4.97801

info@campinghoutum.be

014 85 92 16

www.campinghoutum.be

Aantal camperplaatsen: 31
Tarief: vanaf 22 euro/nacht (2 p)
Gratis lozen cassettetoilet en afvalwater, gratis water, gratis stroom, huisdieren toegelaten, speelgelegenheid.

Camping De Zeven Geitjes

Heiken 37

Vorseelaar

N 51°11'25" O 4°47'33"

N 51.1902 O 4.79253

info@dezevengeitjes.be

0495 16 01 15

www.dezevengeitjes.be

Aantal camperplaatsen: 26
Tarief: 15 euro/nacht (2 p)
Gratis lozen cassettetoilet en afvalwater, gratis water.

Camperplaats Het Goor

Wiekevorste-Goorweg 42

Heist-op-den-Berg

N 51°5'30" O 4°48'20"

N 51.09155 O 4.80554

hetgoor@outlook.com

0497 40 14 38

Aantal plaatsen: 9
Tarief: 10 euro/nacht (2 p)
Gratis water en stroom, honden toegelaten.

Volop kampeerplezier met vrijtijdsorganisatie **Pasar**

Sluit je aan bij Pasar en krijg tonnen
tips en inspiratie, voordelen en kortingen.



Pasar Kamperen

- > 10 x Pasar-magazine met boeiende reisreportages, kampeertips en -info
- > 1 x een uitgebreide Kampeergids
- > Camping Key Europe-kaart (CKE) met korting op duizenden campings in Europa
- > Aanvullende Camping Key Europe-verzekering
- > Pasar-lidkaart: vele extra's waaronder de voordelige DVV-caravanverzekering
- > Korting op o.a. Kompas Camping
- > **Digitaal pakket**

€ 72



Digitaal pakket



- > Lees Pasar-magazine online op pc, tablet of smartphone.
- > Krijg toegang tot het online reportage-archief en online routes via www.pasar.be/mijnroute.

Kies het pakket dat het best bij je past!



Pasar Campertijd

- > 4 x Campertijd, hét magazine voor de motorhomefan
- > ACSI CampingCard en Camperplaatsengids
- > Handige app **Campercontact**
- > Pasar-lidkaart: vele extra's waaronder de voordelige DVV-camperverzekering
- > Korting op o.a. Kompas Camping
- > **Digitaal pakket**

€ 72



Kamperen met korting?

Met je PasarPas bespaar je een pak!
Benieuwd waarop je bespaart?
Check onze beste ledenvoordelen in dit magazine (je herkent ze aan de afbeelding van de PasarPas!) of de hele reeks op www.pasar.be/voordelen.



→ Alle voordelen op www.pasar.be/voordelen

Interesse? Surf naar www.pasar.be/lidworden.

Deze prijzen zijn enkel geldig in België tot 30/11/2021.

LUXEMBURG

Halte Houffalize

Brouwerijen, everzwijnen, stuwdammen en blokhutjes.
Als je naar de Ardennen trekt, is de streek rond Houffalize
een leuke uitvalsbasis. Een weekendje weg?
Dit zijn onze aanraders!

Brouwerij van Achouffe *Proef van een kabouter*

Op 27 augustus 1982 brouwden twee schoonbroers – een Waal en een Vlaming – het eerste La Chouffe-bier in de garage van hun (schoon)moeder. Het bier sloeg aan, want de garage werd al snel te klein en de schoonbroers weken uit naar een oude boerderij die ze ombouwden tot brouwerij. Je kan nu een rondleiding boeken in 'Het Atelier van de Kabouter', naar de kaboutermascotte op de flesjes. Je komt er leuke dingen te weten: wist je bijvoorbeeld dat de bron van La Chouffe in de buurt van de Baraque Fraiture ligt? Of dat hun brouwersgist maximaal 10% alcohol kan brouwen omdat hij daarna sterft? Afsluiten doe je met de inbegrepen proeverij in het proeflokaal. Op voorhand reserveren is een must.

→ Achouffe 32, Houffalize
achouffe.be/nl



Wandelen in een wildpark Maak kennis met wolven

Quizvraag: welke dieren kwamen vroeger in het wild voor in de Ardennen? Geen idee? Je ontdekt ze in het Parc à Gibier. Het wildpark is opgezet als een 1,5 kilometer lange wandeltocht door het bos. Onderweg kom je onder andere een roedel wolven tegen. Achter draad welteverstaan. 'Ze lijken schuchter, maar schijn bedriegt', waarschuwt de verzorger. Je ziet in het park ook een rot everzwijnen ('rot' is de benaming voor een groep everzwijnen, weet je dat ook weer), een roedel herten, een eenzame moeflon of een stel gelukkige varkens en schapen. Je tocht eindigt met een biertje dat je gratis bij je inkomticket krijgt. Het is Lupusbier (wolvengier). Hoe kan het ook anders?

→ Chemin du Parc à Gibier 1,
La Roche-en-Ardenne
parc-gibier-laroche.be



Meer van Nisramont Stap rond een stuwmeer

Het stuwmeer van Nisramont wordt afgebakend door een stevige stuwdam van 116 meter lang en 16 meter hoog. Op en rond het meer kan je allerlei leuke activiteiten doen, van kajakken tot mountainbiken. Wil je een uitdaging? Stap dan de pittige, 14 kilometer lange tocht rond het stuwmeer. Bereid je voor op veel stijgen en dalen, met in ruil voor je inspanningen een explosie aan groen. Is dit van het goede te veel? Dan zijn er nog verschillende andere wandelingen te ontdekken. Je rijdt met je wagen vlot tot aan de stuwdam, waar je ook iets kan drinken.

→ bit.ly/nisramont



Camperplaatsen en campings

Houffalize

Cour-de-l'Abbaye, Houffalize
N 50°7'56" O 5°47'17"
N 50.13215 O 5.78814
info@houffailize.be
061 28 81 16
www.houffailize.be

Aantal plaatsen: 10
Tarief: 12 euro/nacht (2 p)
Gratis lozen cassettetoilet en afvalwater, gratis water en stroom, vuilnisbak, speelgelegenheid, rolstoelvriendelijk en honden zijn toegestaan.

Camping du Viaduc

Rue de la Roche 53, Houffalize
N 50°7'47" O 5°46'51"
N 50.12979 O 5.78074
campingviaduc@skynet.be
061 28 90 67

Aantal camperplaatsen: 20
Tarief: 23,80 euro/nacht (2 p)
Gratis lozen cassettetoilet, gratiswater en stroom, honden toegestaan.

Barrage de Nisramont

Nisramont
La Roche-en-Ardenne
N 50°8'29" O 5°40'15"
N 50.14126 O 5.67093
084 41 12 39

Aantal plaatsen: 10
Tarief: gratis
Vuilnisbak aanwezig, honden toegestaan.

Weidse vergezichten

Go west, en beklim dan een heuvel die zich een berg voelt en stil daarna je honger met zelf klaargemaakte hopscheuten.

Kemmelberg-wandelroute

Ga bergbeklimmen in Heuveland

De mythische Kemmelberg – je ongetwijfeld bekend uit de wielklassiekers – draagt zijn naam met trots, al is hij ‘maar’ 156 m hoog en technisch gezien dus meer een heuvel. Deze bewegwijzerde wandelroute van 7,7 km verkent het zuidelijke puntje van de Westhoek, dat uitpakt met verrassende vergezichten en ongerepte natuur. En stilte. Zoals het zelden nog ergens stil is in Vlaanderen.

Vanuit de dorpskom van Kemmel wandel je langs slingerende paadjes door de velden, dan weer door het bos en langs de Monteberg, om te eindigen op de top van de Kemmelberg. Daar zit een ouderwets charmante belvédère, helemaal in het wit. Het zijn heel wat trappen, maar het uitzicht is het waard. Bij helder weer kijk je zelfs tot in de haven van Zeebrugge.

→ Bezoekerscentrum Het Heuveland, Sint-Laurentiusplein 1, Kemmel
www.toerismeheuveland.be
www.westtoer.be



Hopscheuten van Proven Proef van hop

Aan het eind van de winter zijn ze er weer: de hopscheuten. De delicatessie is gewild door chefs in heel het land. Nog leuker dan ze in een restaurant te gaan eten, is ze zelf plukken en leren klaarmaken. Hopboerin Benedikte Coutigny van 't Hoppecruyt in Proven vertelt zo boeiend over 'haar' scheuten, dat je niets liever zou willen dan de rest van je leven met je handen in de kleverige zandleemgrond te zitten.

Het oogsten van hopscheuten is arbeidsintensief, wat meteen hun prijs verklaart. Met je mand vol zelfgeplukte scheuten kan je na reservatie in de maand maart aan de slag bij chef Kris Pollentier van Manoir Ogygia. Die toont hoe je de scheuten klaarmaakt en combineert met andere ingrediënten.

→ bit.ly/hopkoken
www.hopscheuten.be

Kerkhof Lijssenthoek

Zoek de soldaat

De herdenkingen rond honderd jaar Grote Oorlog deden ons nog eens stilstaan bij wat zich destijds in onze Vlaamse velden heeft afgespeeld. Een plek die je in de Westhoek zeker niet mag missen is militair kerkhof Lijssenthoek. Aan de spoorlijn Poperinge-Hazebrouck verscheen in 1915 het grootste evacuatiehospitaal van de streek. Wie het niet haalde, werd ter plaatse begraven: er liggen 10.784 slachtoffers met dertig verschillende nationaliteiten. In het bezoekerscentrum staat elke dag een andere soldaat centraal, die zoveel jaar geleden op die dag het leven liet. Naar die soldaat ga je op zoek op het kerkhof. Op het moment dat je hem vindt – tussen de eindeloze rijen strakke graven – krijgt de oorlog plots een gezicht.

→ Boescheepseweg 35A, Poperinge
www.lijsenthoek.be



Camperplaatsen en campings

Camp Quebec

Vlamertingseweg 6, Poperinge
N 50°48'52" O 2°46'2"
N 50.81458 O 2.76733
yves.gekiere@gmail.com
0477 86 24 12
www.toerismepoperinge.be/nl/camp-quebec

Aantal plaatsen: 20
Tarief: 15 euro/nacht (2 p)
Gratis lozen cassettetoilet en afvalwater, gratis stroom, betaald water, honden zijn toegestaan.

Camping Ypra

Pingelarestraat 2, Heuvelland
N 50°47'5" O 2°49'12"
N 50.7847 O 2.81991
camping.ypra@skynet.be
057 44 46 31
www.camping-ypra.be

Aantal plaatsen: 10
Tarief: 23 euro/nacht (2 p)
Gratis lozen cassettetoilet en afvalwater, gratis stroom en water, honden zijn toegestaan.

Camping Stal 't Bardehof

Barlebuizestraat 8, Poperinge
N 50°53'27" O 2°41'43"
N 50.89081 O 2.69533
info@staltbardehof.be
0477 49 27 41
www.staltbardehof.be

Aantal plaatsen: 19
Tarief: 20 euro/nacht (2 p)
Gratis lozen cassettetoilet en afvalwater, gratis stroom en water, speelgelegenheid en honden zijn toegestaan.

Puur natuur

Met de zomer voor de deur tellen wij af naar qualitytime buiten. Het mooiste panorama van Vlaanderen? Een tocht door de Sahara? Buiten wordt heel bijzonder in de Limburgse Kempen.

Bosland in Lommel

Ontdek de Sahara

De woestijn breidt zich jaar na jaar uit, maar dat de Sahara nu al tot in België reikt? Daar kan een wandelaar maar beter z'n voordeel mee doen.

Bosland, waarvan de Sahara deel uitmaakt, is het grootste bosgebied van Vlaanderen en strekt zich uit over de gemeenten Lommel, Hechtel-Eksel, Pelt en Peer. De Sahara kwam aan zijn zanderige uiterlijk doordat de vroegere zinkfabriek er alle beplanting deed verdwijnen. Om de verzanding tegen te gaan werden naaldbomen aangeplant. Het resultaat? Een prachtig dennenbos, met in het hart een meer, omgeven door strand en woestijn. Aangrenzend is er een speelbos waarin de werken van kunstenaar Will Beckers naadloos opgaan. Wandelaars hebben de keuze uit verschillende bewegwijzerde wandelroutes in het natuurgebied, van 2,9 tot 12 kilometer.

De Sahara wandelgebied en speelbos, toegang aan De Soeverein, Sportveldenstraat 10, Lommel. Neem het pad aan de Nieuwe Kopen tot aan de blauwe wandellus. Daar vind je aan de rechterzijde het speelbos. Erachter ligt het meer van de Sahara.

→ www.bosland.be



Mijnmuseum in Beringen *Ga ondergronds*

In een deel van de voormalige steenkoolmijn van Beringen, op de gereconstrueerde site van be-MINE, vind je het Mijnmuseum. In 1989 reed hier het laatste met steenkool gevulde karretje het daglicht tegemoet. Het museum vertelt het verhaal van die steenkool, maar ook van kameraadschap, doorzettingsvermogen en een vleugje avontuur. Het bezoek brengt je langs de belangrijkste gebouwen van de mijn en biedt een ondergrondssimulatie, waarbij je een levendig idee krijgt van hoe het moet geweest zijn destijds. De rondleidingen worden verzorgd door voormalige mijnwerkers, die de plek kennen als hun broekzak en prachtige verhalen vertellen. Ook voor gezinnen een aanrader.

→ Koolmijnlaan 201, Beringen, 011 43 11 17, www.mijnmuseum.be
Tickets bij Toerisme Beringen, www.toerismeberingen.be



Heuvels en meren in Maasmechelen *Stook een vuurtje*

Het Nationaal Park Hoge Kempen heeft zes verschillende toegangspoorten, die allemaal garant staan voor hun eigen vorm van natuurbeleving. Als hoofdtoegangspoort heeft Connecterra/Terhills wel een streepje voor: in het natuurgebied dat ontstond na de sluiting van de mijn van Eisden valt heel wat te ontdekken. Een goed idee is om dat te doen onder begeleiding van een ranger, die het gebied op z'n duimpje kent en honderduit kan vertellen over de bomen, planten en bloemen die er groeien. Helemaal geweldig is de activiteit Natuurbeleving, waarbij je niet alleen het natuurgebied intrekt, maar er ook een andere kijk krijgt op de natuur en leuke doe-opdrachten mag doen: een beleving voor jong en oud!

→ Nationaal Park Hoge Kempen, Toegangspoort Terhills, Zetellaan 54, Maasmechelen
www.terhills-nationaalparkhogekempen.be



Camperplaatsen en campings

Camping Vakantiecentrum De Lage Kempen

Kiefhoekstraat 189, Hechtel-Eksel
N 51°9'41" O 5°18'49"
N 51.16141 O 5.31363
gonnie.appel@delagekempen.be
011 40 22 43
www.delagekempen.be

Aantal camperplaatsen: 4
Tarief: 15 euro/nacht (2 p)
Gratis lozen cassettetoilet en afvalwater, speelgelegenheid, gratis water, honden toegestaan.

Camping Salamander

Joseph Smeetslaan 280
Maasmechelen
N 50°58'41" O 5°39'33"
N 50.97794 O 5.65924
info@campingsalamander.be
089 76 49 42
www.campingsalamander.be

Aantal plaatsen: 50
Tarief: 30 euro/nacht (2 p)
Gratis lozen cassettetoilet en afvalwater, gratis water en stroom en speelgelegenheid, rolstoelvriendelijk en honden toegestaan.

Camperplaats Sporthal Alverberg

Alverbergstraat, Hasselt
N 50°56'18" O 5°19'16"
011 23 95 40

Aantal plaatsen: 5
Tarief: gratis
Gratis lozen cassettetoilet, betalend lozen afvalwater, betalend water, vuilnisbak aanwezig, campinggedrag niet toegestaan.



VOOR EEN PERFECT KAMPEERVERBLIJF AAN DE KUST!

VASTE WAARDE MET RUIM AANBOD

Met een ruim aanbod van **camper- en kampeerplaatsen**, **Comfort Lodges** en **kampeerhutten** geven we elke gast het verblijf dat bij hem of haar past.

IEDEREEN WELKOM

Met je **tent**, **caravan of camper** kampeer je op kleine of grote kampeerplaatsen, met of zonder elektriciteit en watertappunt. Voor campers bieden we een **camperpark** en nieuwe **camperzones** met servicestations.

KIDSPROOF

Kinderen groot en klein vervelen zich op onze campings niet! Er zijn

binnen- én buitenspeeltuinen, sportvelden, een **airtrampoline** en **waterspeeltuin** in Westende en **verwarmde zwembaden met glijbaan** in Nieuwpoort.

WANDEL- EN FIETSPLEZIER

Wandelen, fietsen, een museum bezoeken of lekker tafelen, het kan allemaal! Kompas Camping ligt langs het **wandel- en fietsnetwerk 'Kust'** en nabij interessante **bezienswaardigheden** zoals Westfront, het NAVIGO-visserijmuseum, Beaufort-beeldenpark, ...

Gloednieuwe fietsen (ook elektrische) kan je bij ons huren.



3 TOP LOCATIES

AAN DE OEVERS VAN DE IJZER

Kompas Camping Nieuwpoort ligt vlakbij het gezellige en bruisende Nieuwpoort-Stad met haar **vismijn** en grootste **jachthaven** van Europa. De troeven van de camping zijn modern sanitair, fantastische [binnen]speeltuinen, sportterreinen, verwarmde openluchtzwembaden en een gloednieuw centrumgebouw met o.a. campingshop, snackbar en brasserie.

Kompas Camping Nieuwpoort

51° 07' 45.0" N
02° 46' 21.0" E

OP WANDELAFSTAND VAN ZEE

Kompas Camping Westende is een gezellige camping **nabij het strand** (op minder dan 10 min. wandelen door de duinen), waar je met je **gezin en vrienden** geniet van heel veel **rust en ruimte**. Naast comfortabel sanitair, centrumgebouwen met winkel, frituur en taverne, zijn de waterspeeltuin en de airtrampoline heel populair op onze camping in Westende.

Kompas Camping Westende

51° 09' 28.4" N
02° 45' 37.9" E

CAMPERPARK NABIJ HET STRAND

Het **Kompas Camperpark Lombardsijde** is een geliefde overnachtingsplaats voor vele **camperaars**. Je betaalt bij aankomst via een kiosk voor de gewenste verblijfsduur. Er hangt een fijne vakantie sfeer. Voor een verkenning van het achterliggende polderlandschap is het een prima vertrekpunt. Met de tram (er is een halte vlakbij) kan je op stap langs de kustlijn.

Kompas Camperpark Lombardsijde

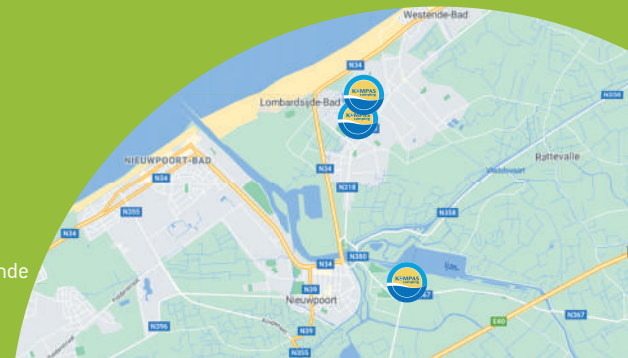
51° 09' 21" N
02° 45' 36" E

NIEUW! HET HELE JAAR GEOPEND!

Je bent voortaan het jaar rond welkom om Kompas Camping. Niet alleen op het camperpark maar ook op beide camping-terreinen (Nieuwpoort en Westende).

WWW.KOMPASCAMPING.BE

Kompas Camping Nieuwpoort – Westende
 @KompasCamping



BRUSSEL

Wandelen en tijdreizen

Sla bij je volgende bezoek aan Brussel het Atomium en Manneke Pis over: je vindt er namelijk véél originelere dingen om te doen. Ontdek er sporen uit het verleden en de stad van de toekomst.



Stripwandeling door Brussel *Bewonder imposante stripmuren*

Strips en Brussel, dat gaat samen als frieten en mayonaise. Wie zin heeft om de benen te strekken en ondertussen het betere stripwerk te ontdekken, kan het uitstekende boekje *Brussel, hoofdstad van de strip* ter hand nemen. Dat brengt je langs een resem stripmuren, de ene al imposanter dan de andere. Grote helden als Corto Maltese, Guust Flater en Kuifje wisselen af met aanstormend talent.

→ Brochure Brussel, hoofdstad van de strip verkrijgbaar bij Visit Brussels, Koningsstraat 2, Brussel.
bit.ly/stripwandelingbrussel

Belexpo in Tour & Taxis *Ontdek de stad van morgen*

De stad van morgen? Dat is er bij voorkeur een met 'zéro déchet', zoals ze dat in Brussel zo mooi zeggen, afvalvrij dus. Belexpo zoomt in op alle aspecten van het leefmilieu in de stad, zoals mobiliteit, eten, onderwijs en wonen. Gezinnen, klassen en al wie zin heeft om dit interactieve avontuur aan te gaan, zijn welkom. Je kan er aan den lijve ondervinden welke halsbrekende toeren fietsers in Brussel moeten uithalen, courgetteplantjes kweken en ontdekken hoe je energiezuiniger kan wonen. Tegen 2050 zal 70% van de wereldbevolking in een stad wonen. Hoog tijd om creatief na te denken hoe we dat leeaar kunnen houden.

→ Havenlaan 86c/3002, Brussel
www.belexpo.brussels

Train World in Schaarbeek *Mis deze treinen niet*

Een treinmuseum van de NMBS? Dat klinkt niet meteen als iets waar je voor uit je zetel springt. En toch is dat precies wat je zou moeten doen, want van dit museum word je blij. Train

World wekt het wonderlijke universum van 'het spoor' tot leven en doet dat in een meer dan geslaagde scenografie. Die kan jong en minder jong bekoren, ook als je geen treinfetisjist of gepensioneerd conducteur bent. Hypnotiserende projecties, een bezwevende klankband en treinen, zoveel

verschillende soorten treinen. Ook het voormalige station van Schaarbeek, dat deel uitmaakt van het museum, is prachtig om te bekijken.

→ Prinses Elisabethplein 5,
Schaarbeek
www.trainworld.be



Camperplaatsen en campings

Jeugdherberg Generation Europe

Olifantstraat 4
Sint-Jans-Molenbeek
N 50°51'11" O 4°20'4"
N 50.8531 O 4.33454

brussels.europe@laj.be
02 410 38 58

www.lesaubergesdejeunesse.be

Aantal camperplaatsen: 5
Tarief: 30 euro/nacht (2 p)
Gratis lozen cassettetoilet
en afvalwater, gratis water
en stroom.

Camping Brussels

Warandenberg 52
Wezembeek-Oppem
N 50°51'26" O 4°29'6"
N 50.85712 O 4.48513
info@campingbrussels.be
02 782 10 09

www.campingbrussels.be

Aantal plaatsen: 30
Tarief: 23 euro/nacht (2 p)
Gratis lozen cassettetoilet
en afvalwater, betaalde
stroom, gratis water en
honden toegestaan.

Camperplaats

Zoniënwood Jezus-Eik

Tulpenlaan 17, Overijse
N 50°47'46" O 4°29'16"
N 50.796 O 4.48768
dorpsraad@jezus-eik.be

Aantal plaatsen: 2
Tarief: gratis
Speelgelegenheid, rolstoel-
vriendelijk, vuilnisbak.

HAGELAND

In het spoor van De Witte

In het Hageland loop je op het water, wandel je De Witte van Zichem achterna en duik je in een Everzwijnbad. In een wát? Lees gauw wat je in deze streek in het oosten van Vlaams-Brabant allemaal kan doen!

Provinciedomein Het Vinne *Loop op het water*

Het Vinne moet een van de best bewaarde geheimen van ons land zijn. Dit pareltje van een natuurgebied heeft nochtans behoorlijk wat in zijn mars: van kruidentuin en bijendorp tot vogelobservatiehutten en zintuigenbeleefpad. Maar waar wij nooit genoeg van krijgen, is wandelen op de vlonderpaden doorheen het kletsnatte rietlandschap van het Vinnemeer. Het loont ook de moeite om de uitkijktoren te beklimmen die een magnifiek zicht biedt op de omgeving. Vier bewegwijzerde wandelingen, van 2 tot 6 km, laten je dit unieke gebied ontdekken.

→ Ossenwegstraat 70, Zoutleeuw
www.natuurpunt.be/natuurgebied/het-vinne

Speelbos Everzwijnbad

Klim en puzzel in een bos

Trekken je kinderen een lang gezicht als het woord 'wandelen' valt? Niet met dit speelbos. Het 17 hectare grote Everzwijnbad – de naam alleen al doet avontuur vermoeden – maakt deel uit van het majestueuze Meerdaalwoud. Te midden van de eeuwenoude beuken

en eiken werd hier een kidsproof speelzone voorzien, met touwen, klimpalen en puzzels voor jong volk dat hunkert naar amusement in openlucht. Al deze verrassingen bevinden zich langs een fijn wandelparcours dat ook voor ouders een opsteker is. Jas aan en go!

→ [Weertsedreef, Oud-Heverlee](#)



Wandelen in de Demerbroeken

Volg de Witte

Schrijver Ernest Claes gebruikte het natuurgebied de Demerbroeken maar wat graag als decor voor de fratsen van zijn personage De Witte van Zichem. In de spreekwoordelijke achtertuin van de boerderij waar de schrijver woonde, liggen tal van wandelroutes. Wat mag je verwachten? Een ongegrept landschap van hooilanden en loofbos, bewoond door waardevolle fauna gaande van steenmarter tot kleine karekiet. De blauwe, groene en rode wandelingen variëren in afstand van 3 tot 9 km. De Demerbroeken ligt overigens ook in het hart van wandelnetwerk de Merode. Dit groene gebied is goed voor liefst 500 km aan wandelwegen, die je naar hartenlust zelf verbindt tot een wandeling aan de hand van knooppunten. De Witte wandelt vanop een afstandje mee.

→ www.natuurpunt.be/natuurgebied/demerbroeken, www.demerodeonline.be/locatie/wandelnetwerk-de-merode



Camperplaatsen en campings

Stedelijk Zwembad De Halve Maan

Omer Vanaudenhovelaan 48, Diest
N 50°59'10" O 5°3'49"
N 50.98607 O 5.06373
013 31 15 28
www.vlaamsbrabant.be/nl/vrijetijd-en-toerisme/provinciedomein-halve-maan-diest

Aantal plaatsen: 4
Tarief: 15 euro/nacht (2 p)
Camperplaats bij een zwembad, verhard en verlicht terrein. Gratis water en stroom. Honden toegestaan.

Parking Sportcomplex

Korbeekdamstraat, Oud-Heverlee
N 50°49'39" O 4°39'28"
N 50.82758 O 4.65779
vrijetijd@oud-heverlee.be
016 38 88 30
www.oud-heverlee.be/thema/2844/toerisme


Aantal plaatsen: 6
Tarief: gratis
Geen campinggedrag toegestaan, speelgelegenheid, huisdieren toegelaten, geen andere voorzieningen.

Camping Leeuwerikenveld

Ransbergstraat 26, 3350 Linter
N 50°50'36" O 5°1'43"
N 50.84344 O 5.02861
info@leeuwerikenveld.be
011 78 40 40
www.mini-camping-leeuwerikenveld.be

Aantal camperplaatsen: 10
Tarief: vanaf 22 euro/nacht (2 p)
Gratis water, gratis lozen van cassettoilet en toiletwater, betaalde stroom.

Van kerkhof naar kerkhof



Deze tocht van 70 km heeft de twee mooiste kerkhoven van Vlaanderen als vertrek- en aankomstplaats. Tussendoor cruisen we traag langs de fraaiste hoekjes van het Waasland.



Schoonselhof


Een kasteel met waterpartijen, een handvol joggers, grootouders met kleinkinderen en een groepje dames met een gids verdiept in funeraire architectuur. We zijn niet in een of ander kasteelpark, maar op het Schoonselhof, stedelijke begraafplaats van de stad Antwerpen. Sinds 1920 worden hier in de groene zuidrand, in het domein van een voormalig buitenverblijf van een rijke stedeling, duizenden sinjoren begraven.

Er zijn droeviger plaatsen om je laatste rustplaats te hebben. Of een ontspannende wandeling te maken tussen Antwerpenaren met naam. De blauwe bewegwijzerde wandeling voert naar perceel N. Broederlijk naast elkaar liggen er Antwerpse burgemeesters en schepenen en andere voorname staatslieden. Maar ook kunstenaars, zoals Gerard Walschap en Willem Elsschot. Misschien wel het mooiste graf is dat van de dichter Paul van Ostaijen. Het beeld is van zijn vriend Oscar Jespers. Met de ogen dicht legt De Luisterende Engel zijn oor op het graf van de jong gestorven dichter. Op ereperk R rusten recenter overleden Antwerpse kunstenaars, zoals Gust Gils, Maurice Gilliams, Ferre Grignard en Herman de Coninck. Geen twee grafstenen zijn gelijk.

→ www.schoonselhof.be

Rupel en Durme

We rijden door de Kennedytunnel naar Linkeroever. Bij de eerste afrit nemen we de N419 naar de Wase Scheldedorpen. Bazel verdient een eerste stop. Pal in het centrum van het dorp ligt het kasteel Wissekerke in een park. Het domein sluit aan bij de uitgestrekte Scheldepolders. Rond het dorpsplein staan enkele gezellige herbergen. Geknipte infrastructuur voor de koffie van elf uur.



Verderop staat op het marktplein van Rupelmonde Mercator mij al welkom te zwaaien. De beroemde cartograaf werd in het ooit welvarende Scheldestadje geboren. Van de monding van de Rupel rijden we langs Temse naar de monding van de Durme in Tielrode. De plek zelf is enkel te voet te bereiken. Een veerman zet er voetgangers en fietsers over. Een opa wandelt met zijn kleinkind naar de schuit en vertelt hoe hij vroeger in een bootje ging vissen op de Durme, op dit moment door de getijdenwerking slechts een slijkachtige sleuf. Bij de monding liggen de laatste zoetwaterschorren van ons land. Deze binnendijkse slijkplaten zijn doorkliefd door kleine kreekjes. Ze zijn onbegroeid, maar de rijke bodemfauna vormt een feestdis voor vogels.

→ www.kruiabeke.be/toerisme



Heuvels en Daknam

We verlaten de Scheldevallei en rijden langs de typisch Wase bolle akkers naar Waasmunster. De akkers lijken ezelruggetjes in het landschap. Ze werden bewust zo aangelegd: de bolle vorm maakt dat het water op een natuurlijke manier wegstroomt. Zo blijft de waterhuishouding op de akker optimaal. Het gehucht Sombeke pronkt met een erg zeldzame dries. Het groene, driehoekige plein wijst op de zeer oude oorsprong van de plek. Op weg naar Waasmunster rijden we door een opvallend bebost en licht golvend land – een contrast met de rest van de tocht. Je streelt hier de Wase cuesta, een heuvelrug die zich uitstrekt tot Rupelmonde. Eeuwenlang was deze heuvel heidegebeid. Later werd hij bebost en nu is hij grotendeels verkaveld voor chique villawij-

ken. Zoals dat zo vaak gaat met mooie brokken natuur.

Net voor Lokeren eist die natuur wél met succes haar plaats op. Het Molsbroek – een natuurreserveaat van 80 ha – bestaat uit uitgestrekte plassen, moerassen, rietvelden, weiden en rivierduintjes. In Lokeren volgen we de wegwijzers naar het voetbalstadion naar Daknam. Voorbij de witgekalkte kerkhofmuur van het prachtige romaanse O.L.V.-kerkje (het oudste van het Waasland) begint weiland dat uitloopt in de Durme. Uniek is de pui met vierkant afdakje bij de toegangspoort. Het rechthoekige marktplein behoort tot de categorie ‘stemmige dorpspleinen’, met dank aan hoge bomen en een handvol oude huizen.

→ www.pasar.be/mijnroute/fietsen/d/de-knooppunten-door-het-waasland



Camperplaatsen en campings

Camperplaats parking Cortewalle
Essendreef, Beveren
N 51°12'54" O 4°15'56"
03 750 15 11
nfo@beveren.be

Aantal plaatsen: 2
Tarief: gratis
Geen voorzieningen.

Camperplaats Verlorenbos
Aardeken, Lokeren
N 51°06'36" O 3°59'43"
09 340 94 74
toerisme@lokeren.be

Aantal plaatsen: 2
Tarief: gratis
Geen voorzieningen,
tenzij vuilnisbakken.

Camperplaats Sporthal De Dulpop
Beekdam, Bazel
N 51°08'53" O 4°18'18"
03 744 10 13
toerisme.kruibeke@skynet.be

Aantal plaatsen: 10
Tarief: gratis
Geen voorzieningen,
tenzij vuilnisbakken.




Campo Santo

In Sint-Amandsberg bereiken we met het Campo Santo ons eindpunt. Dat kerkhof ligt op de Kapellenberg, een zanderige heuvel die de begraafplaats extra charme geeft. Dat wekte in de negentiende eeuw de interesse van de Gentse bourgeoisie. Al gauw werd het de mode om zich hier te laten begraven in rijkversierde graven. Kunstenaars, geleerden en staatslieden maakten van het Campo Santo een Vlaamse heldenheuvel. De lijst met bekende namen is te lang om op te sommen. Bij de ingang van het kerkhof vind je een fiche op waarmee je met wat zoekwerk de bekendste graven kan terugvinden. Zoals dat van Jan Frans Willems, vader van de Vlaamse Beweging. Zijn graf maakte van het Campo Santo een soort pelgrimsplaats van de Vlaamse gedachte. Beetje vreemd voor een begraafplaats waar negentig procent van de graf-schriften in het Frans is opgesteld.

→ visit.gent.be/nl/zien-doen/campo-santo-kunstige-begraafplaats

ACSI-campinggidsen 2021

COMPLETE, ACTUELE EN BETROUWBARE INFORMATIE OVER DUIZENDEN CAMPINGS




CampingCard ACSI 2021

Een overzicht van alle campings (meer dan 3300) die de kortingskaart CampingCard ACSI aanvaarden.

€ 17,95*

PRIJS PASAR-LEDEN
INCL. APP



€ 23,95*

PRIJS PASAR-LEDEN
EXCL. APP

Prijs Pasar-leden
incl. app: € 30,95*

CampingCard & Camperplaatsen 2021

Tweedelige gids met alle campings (meer dan 3300) die de kortingskaart CampingCard ACSI aanvaarden en een overzicht van 9000 camperplaatsen.

Campinggids Klein & Fijn kamperen 2021

Een gids met 2030 rustige, kleinschalige en sfeervolle campings. Deze gids is steeds inclusief ACSI-app.



€ 15,95*

PRIJS PASAR-LEDEN
INCL. APP*

*Verzendkost: +€ 2,95



CampingCard ACSI

De kortingskaart voor het laagseizoen waarmee je voor een vast laag tarief (€ 12, € 14, € 16, € 18 of € 20 per nacht) verblijft op alle 3319 deelnemende campings.

altijd
inclusief

Hoe bestellen?

Surf naar www.pasar.be/acsi. Duid de gids, met of zonder app, van je keuze aan en maak je betaling in orde. De gids wordt je thuis toegestuurd.

nieuw

Kampeertijd.be



Dé online plek
voor de Vlaamse
kampeerder.



Ben je een ervaren kampeerder of begin je nog maar net met kamperen?
Ga je op pad met tent, caravan of camper? Dan is www.kampeertijd.be
dé kampeerwebsite voor jou met verse reisinspiratie en praktische informatie.

camper | caravan | tent

reisinfo | tips | reportages

